



الجمهورية التونسية
وزارة الشؤون المحلية و البيئة
ولاية جندوبة
بلدية جندوبة

التشاركية في إدارة الشأن المحلي



المخطط البلدي التشاركي لسنة 2019

الفصل 139 من الدستور



- تعتمد الجماعات المحلية آليات الديمقراطية التشاركية, و مبادئ الحوكمة المفتوحة لضمان إسهام أوسع للمواطنين و المجتمع المدني في إعداد برنامج التنمية و التهيئة الترابية و متابعة تنفيذها طبقا لما يضبطه القانون

أهداف المقاربة التشاركية في إعداد المخططات البلدية



- تعزيز الثقة بين المواطنين و السلطات المحلية.
- العمل على إنفاق الموارد المحلية طبقا لإحتياجات المواطنين.
- الشفافية في عمل السلطات المحلية.
- تشريك المواطن بطريقة مباشرة و مستقلة في إعداد البرنامج الاستثماري البلدي التشاركي.



اعتماد البلدية على كفاءاتها و إطاراتها و قاعدة المعطيات المتواجدة لديها و تجاربها في المشاريع السابقة لتقديم المقترحات و القيام بالتشخيص المالي و الفني و عرضه على المواطنين:



- الشمولية.
- البحث عن الفاعلية و الجدوى.
- الاعتماد على الحوكمة الرشيدة.
- الحفاظ على المال العام.
- البحث عن الأداء الأمثل.
- الاستجابة لتطلعات جميع فئات المجتمع الممثلة و الغير ممثلة مدنيا.
- النظرة المستقبلية بعيدة المدى و المتطورة.



مبادئ المقاربة التشاركية

في إطار مواكبة مسار الانتقال الديمقراطي الذي تعيشه البلاد وتأمين الحاجيات الأساسية لمتساكني الجماعات المحلية و على ضوء المبادئ و التوجهات المستقبلية التي تم تضمينها بمشروع الدستور.

تتشارك بلدية جندوبة اليوم مع متساكنيها في إعداد برنامج الاستثمار البلدي لسنة 2018 و ذلك استنادا إلى مقاربة تشاركية جديدة تهدف بالأساس إلى تجسيم اللامركزية الحقيقية و الحوكمة المحلية.

و من أهم مبادئ المقاربة التشاركية:

- ✓ تبني المشاركة الفعلية و الحقيقية في الإقتراح و الإختيار و القرار.
- ✓ الشفافية التامة في المعلومة و المصادقية في اتخاذ القرار .
- ✓ المصلحة العامة أولا و أخيرا.
- ✓ الثقة المتبادلة بين المواطن و المؤسسة.
- ✓ نقاش مبني على الحوار البناء لإرضاء الجميع.



مقاربة التشاركية



تقديم بلدية جندوبة



تعريف البلدية

○ **البلدية** هي **جماعة عمومية** (يعني غير خاصة)، **محلية** (يعني تهتمّ بسكان المنطقة التي يوجد بها مقرّ البلدية)، **مستقلة** (تمنح سكان تلك المنطقة استقلالية عن السلطة الإدارية المركزية بالعاصمة أو الجهوية). ولها مساحة ترابية محدّدة، وتتمتع بالشخصية المدنية، فهي لها اسم، وتاريخ ميلاد أو تاريخ إحداث. كما أنّها لها حقوق وواجبات، كحق الشراء والبيع والكراء، وواجب تنظيف الشوارع وتجميل مداخلها، ورفع الفضلات، وتنظيم الأسواق، والقيام بتصريف مياه الأمطار، والمحافظة على نظافة المدينة.

تسمح البلدية لسكان المنطقة بتسيير شؤونهم المحلية وتنظيم حياتهم اليومية، وهي لها موارد مالية متنوعة خاصة بها تجمعها من الأداءات البلدية ومن المداخل المتأتية من كراء الأملاك البلدية أو بيعها، وكذلك من مقابل الخدمات المختلفة التي تقدمها للمواطنين بتلك المنطقة ولها استقلالها المالي.



المدينة بالأرقام

• أحدثت بلدية جندوبة بمقتضى الأمر المؤرخ في 1887/09/25 وتمسح حسب أمر إحداثها 987 هك

• تم تحويل حدود بلدية جندوبة لتقارب مساحتها الحديثة حوالي 40 ألف هك و ذلك بمقتضى الأمر الحكومي عدد 602 لسنة 2016 المتعلق بتحويل الحدود الترابية لبعض البلديات، و الأمر الحكومي عدد 254 المؤرخ في 13 فيفري 2017 المنقح للأمر عدد 601 لسنة 2016 و المتعلق بإحداث بلديات جديدة:

• عدد العمادات حسب المساحة الحديثة 18 عمادة :

- | | | | |
|--------------------|----------------|-------------|------------|
| 1- النور | 06- بلارجيا | 11- الدير | 16- التطور |
| 2- جندوبة الجنوبية | 07- سطفورة | 12- الزهور | 17- معة |
| 3- الفردوس | 08- السواني | 13- الخضراء | 18- الجريف |
| 4- الزغادية | 09- سوق الجمعة | 14- السعادة | |
| 5- الهادي بن حسين | 10- شمتو | 15- الملقى | |

حدود المنطقة البلدية قبل التوسعة

تبعاً للأمر عدد 85501 بتاريخ 1987/09/25 الذي يضبط حدود المنطقة البلدية, تمسح بلدية جندوبة 987 هـ ك وحدودها كالاتي :

شمالاً :

- من مفترق الحمامة إلى مقبرة الشرفة عبر نهج المدينة المنورة.
- ما وراء حي المشتل عبر وادي مجردة.
- حي الهادي بن حسين.
- حي بورشدات.

غرباً :


- حي الفردوس، حي عزيز 1، الحي الصناعي الطريق الفرعية رقم 6 إلى مفترق الكاف.

جنوبى شرقى :

- من مفترق الحمامة عبر شارع البيئة إلى مفترق الكاف.



حدود بلدية جندوبة

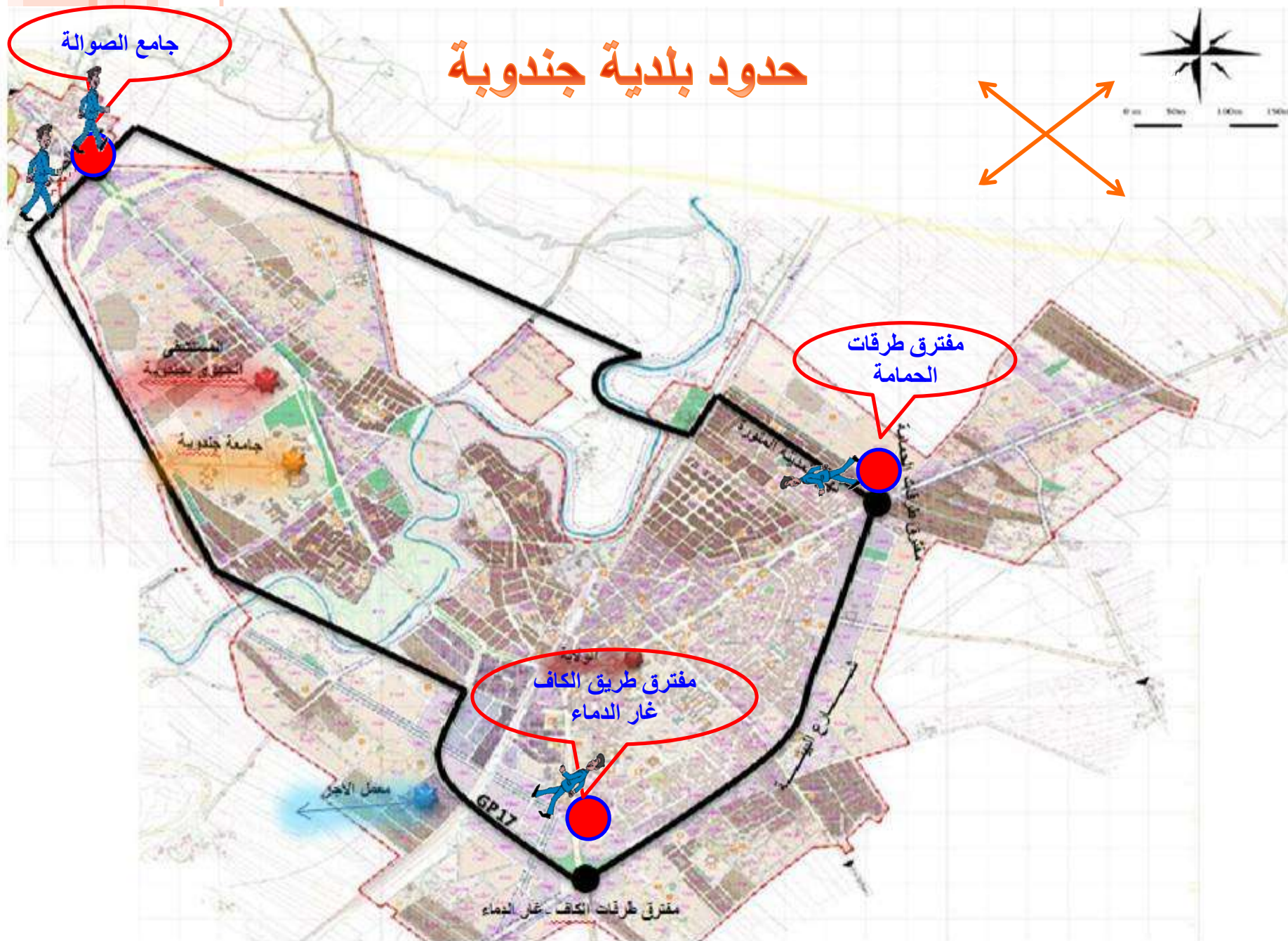


جامع الصوالة

مفترق طرقات
الحمامة

مفترق طريق الكاف
غار الدماء

مفترق طرقات الكاف - غار الدماء



حدود المنطقة البلدية بعد التوسعة

تبعاً للأمر عدد 602 المؤرخ في 26 ماي 2016 و الأمر عدد 254 المؤرخ في 13 فيفري 2017 اللذان يضبطان حدود المنطقة البلدية، تمسح بلدية جندوبة حوالي **44910** هك و حدودها كالاتي:

- **شمالاً:** فرنانة

- **جنوباً:** ولاية الكاف

- **شرقاً:** بوسالم

- **غرباً:** وادي مليز



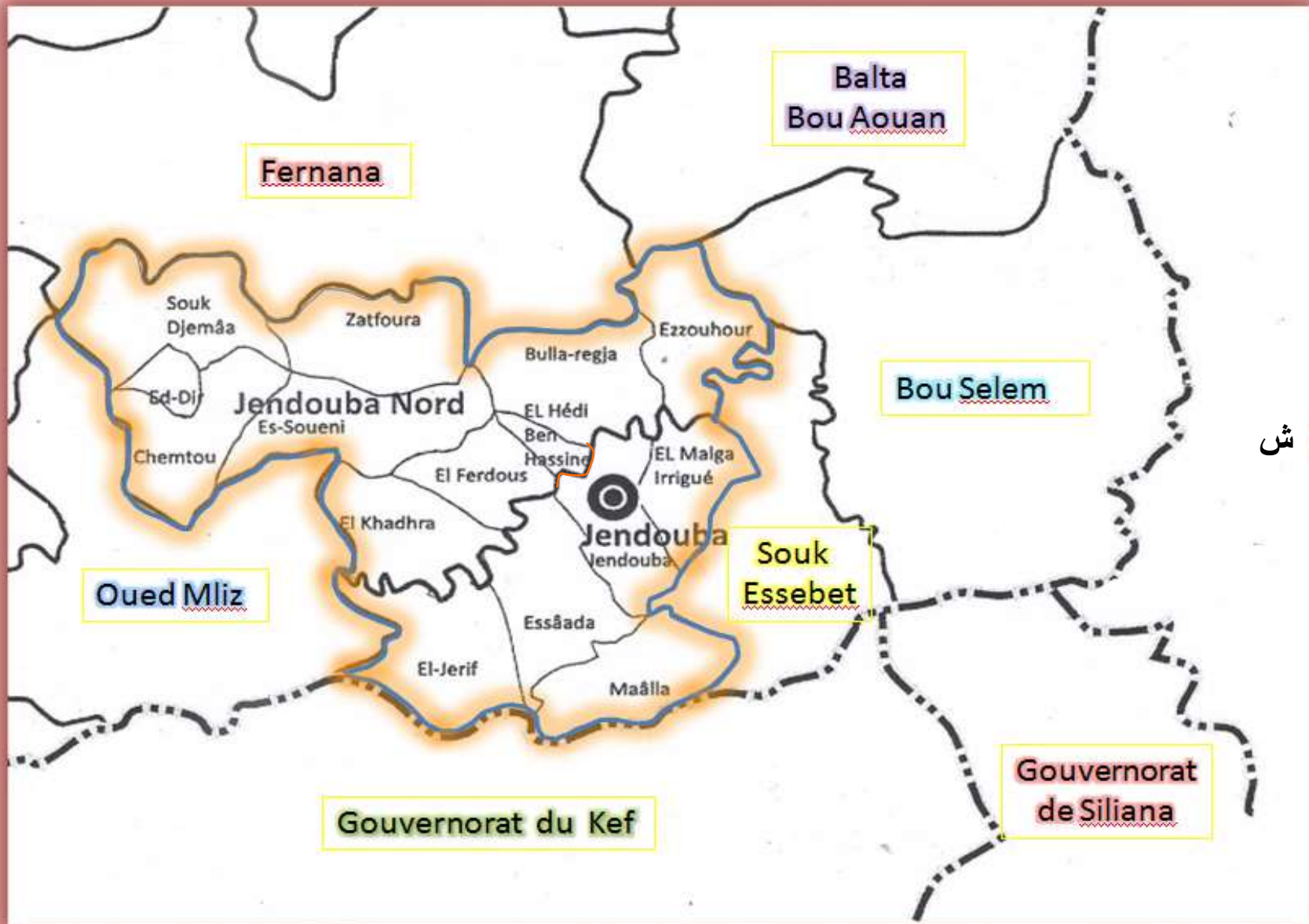
ولاية جندوبة



المساحة بعد التوسع
44910 هك

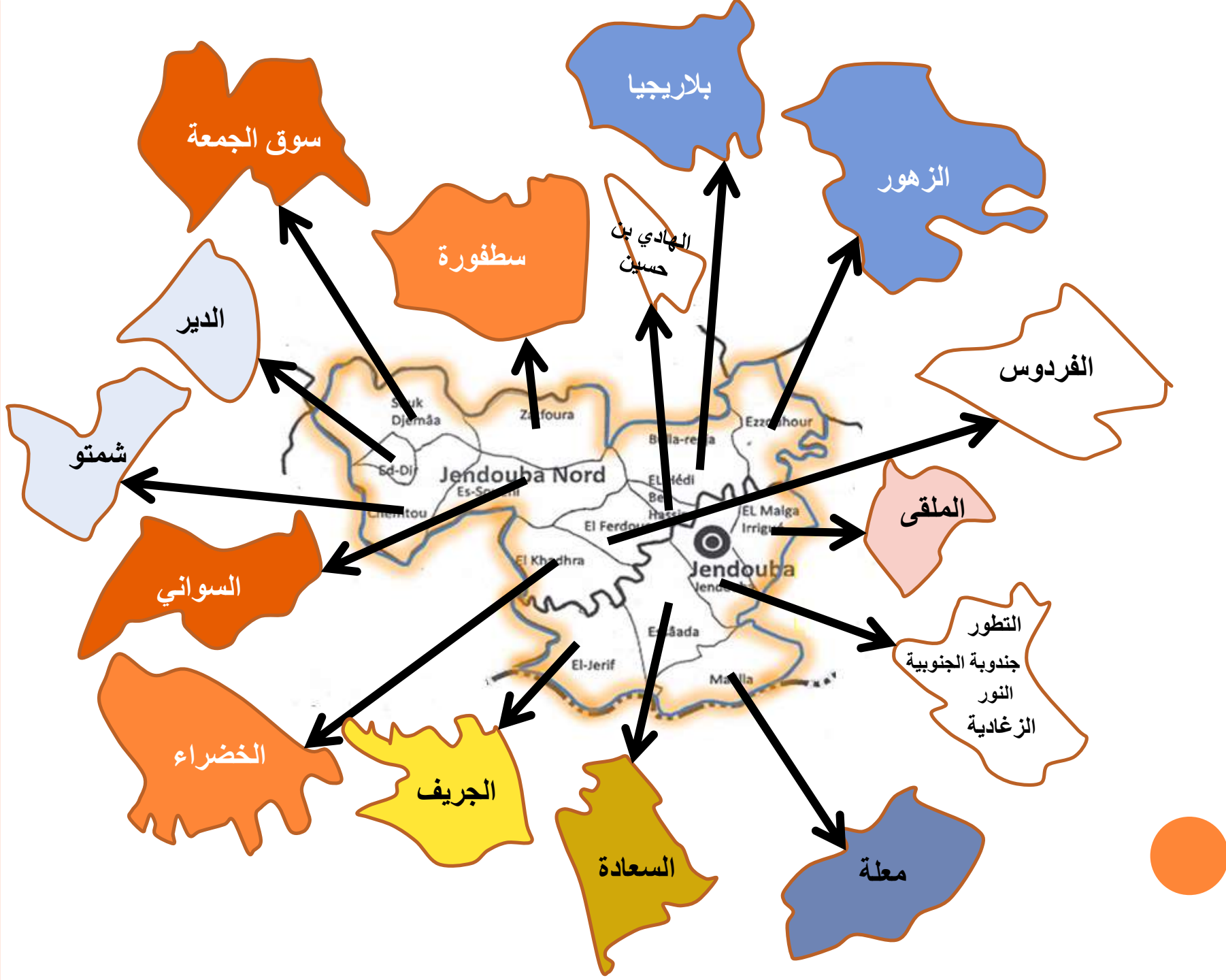
بلدية جندوبة





س

ش



• عدد السكان: 100085 ساكن

- تمتد شبكة الطرقات بالمدينة على نحو 100 كلم دون اعتبار التوسع البلدي الجديد %55 منها معبدة غير أن أغلبها في حالة رديئة وتتطلب إعادة التعبيد.
- تضم مدينة جندوبة عديد المؤسسات الإدارية أهمها : مركز الولاية، معتمديتان، إدارات جهوية (10)، مؤسسات تربوية (45)، مؤسسات مالية (20)، مؤسسات جامعية (08).



التشخيص المالي لموارد ونفقات ميزانية بلدية جندوبة



ملحق عدد 01: جدول هيكلية و تطور موارد العنوان الأول

عناصر موارد عنوان الأول	وزن العنصر سنة 2012	نسبة النمو	وزن العنصر سنة 2013	نسبة النمو	وزن العنصر سنة 2014	نسبة النمو	وزن العنصر سنة 2015	نسبة النمو	وزن العنصر سنة 2016	نسبة النمو	معدل النمو السنوي
الجزء الأول : المداخل الجبائية الإعتيادية	38,80	6,96	41,50	15,66	48,00	1,04	48,50	21,65	59,00	0,00	11,05
الصف الأول : المعاليم على العقارات والانشطة	60,50	-1,98	59,30	29,85	77,00	-22,08	60,00	0,00	60,00	0,00	-0,21
المعاليم الموظفة على العقارات	24,10	-4,15	23,10	22,08	28,20	-20,21	22,50	-4,89	21,40	0,00	-2,93
المعلوم على العقارات المبنية	96,00	-4,27	91,90	1,63	93,40	-2,57	91,00	2,20	93,00	0,00	-0,79
المعلوم على الأراضي غير المبنية	4,00	105,00	8,20	-18,29	6,70	35,82	9,10	-21,98	7,10	0,00	15,42
المعاليم الموظفة على الانشطة	76,00	1,32	77,00	-6,75	71,80	7,94	77,50	1,42	78,60	0,00	0,84
المعلوم على المؤسسات ذات الصبغة الصناعية أو التجارية أو المهنية	97,30	-0,21	97,10	-2,68	94,50	2,01	96,40	1,76	98,10	0,00	0,20
المعلوم على النزل	2,30	13,04	2,60	100,00	5,20	-32,69	3,50	-57,14	1,50	0,00	-10,13
معلوم الإجازة الموظفة على محلات بيع المشروبات	0,50	0,00	0,50	-20,00	0,4	-50,00	0,20	100,00	0,40	0,00	-5,43
الصف الثاني : مداخل إشغال الملك العمومي البلدي واستئرام المرافق العمومية فيه	24,10	22,41	29,50	-89,83	3,00	790,00	26,70	-17,60	22,00	0,00	-2,25
مداخل الأسواق المتكززة	78,30	-1,43	77,18	-99,74	0,20	42450,00	85,10	-11,87	75,00	0,00	-1,07
المداخل الأخرى المتأتية من لزمة الملك البلدي	3,00	68,33	5,05	0,00	0,00	0,00	5,20	15,38	6,00	0,00	18,92

0,00	0,00	0,00	0,00	0,00	0,00	0,00	0,00	0,00	0,00	0,00	المدخل المتأتية من الإستقلال المباشر للملك البلدي
0,13	0,00	19,00	91,92	9,90	-90,08	99,80	461,30	17,78	-5,93	18,90	المدخل الأخرى المتأتية من الإستقلال المباشر للملك البلدي
4,15	0,00	18,00	1,12	17,80	-11,00	20,00	81,82	11,00	-28,10	15,30	الصف الثالث : مداخيل الموجبات والرخص الإدارية ومعالم مقابل إسداء خدمات
-4,31	0,00	40,50	14,41	35,40	7,60	32,90	-39,50	54,38	12,59	48,30	معالم الموجبات الإدارية
49,53	0,00	8,50	84,78	4,60	76,92	2,60	-53,41	5,58	228,24	1,70	معالم الرخص الإدارية
0,45	0,00	51,00	-15,14	60,10	-8,38	65,60	63,80	40,05	-20,06	50,10	معالم مقابل إسداء خدمات
0,00	0,00	0,00	-100,00	0,50	0,00	0,00	-100,00	0,20	0,00	0,00	الصف الرابع : المدخل الجبائية الإعتيادية الأخرى
-9,53	0,00	41,00	-20,39	51,50	-0,96	52,00	-11,11	58,50	-4,41	61,20	الجزء الثاني : المدخل غير الجبائية الإعتيادية
12,91	0,00	6,50	1,56	6,40	-8,57	7,00	-32,04	10,30	157,50	4,00	الصف الخامس : مداخيل الملك البلدي الإعتيادي
-8,78	0,00	4,50	246,15	1,30	160,00	0,50	-77,27	2,20	-66,15	6,50	المدخل المتأتية من الإستقلال المباشر للأماكن
-0,24	0,00	92,60	0,11	92,50	-7,04	99,50	99,00	50,00	-46,52	93,50	مداخيل كراء العقارات والتجهيزات والمعدات
0,00	0,00	2,90	-53,23	6,20	0,00	0,00	0,00	47,80	0,00	0,00	محاصيل بيع العقارات وأماكن أخرى
-0,66	0,00	93,50	-0,11	93,60	0,65	93,00	3,68	89,70	-6,56	96,00	الصف السادس : المدخل المالية الإعتيادية
9,95	0,00	85,50	-3,39	88,50	-3,28	91,50	44,09	63,50	8,55	58,50	المناب من المال المشترك
-3,78	0,00	6,00	-48,28	11,60	50,65	7,70	0,00	0,00	-100,00	7,00	موارد منقولة من فوائض العنوان الأول

ملحق عدد 02: جدول هيكلية و تطور نفقات العنوان الأول

عناصر نفقات العنوان الأول	وزن العنصر سنة 2012	نسبة النمو	وزن العنصر سنة 2013	نسبة النمو	وزن العنصر سنة 2014	نسبة النمو	وزن العنصر سنة 2015	نسبة النمو	وزن العنصر سنة 2016	نسبة النمو	معدل النمو السنوي
الجزء الأول : نفقات التصرف	94,5	0,74	95,2	0,74074	95,5	0,32	95,2	0,53	95,7	0	0,32
القسم الأول : التأجير العمومي	60,3	-7,63	55,7	4,3	58,1	4,31	49,7	0,80	50,1	0	-4,53
القسم الثاني : وسائل المصالح	53,5	-30,47	37,2	-4,83	35,4	-4,84	42,8	-13,55	37	0	-8,81
نفقات تسيير المصالح العمومية المحلية	76	6,84	81,2	10,22	89,5	10,22	80,8	-8,66	73,8	0	-0,73
استهلاك الماء	5,7	-22,81	4,4	-4,54	4,2	-4,55	6,6	33,33	8,8	0	11,47
استهلاك الكهرباء والغاز	43,4	4,84	45,5	5,71	48,1	5,71	42,5	-8,24	39	0	-2,64
الإتصالات	2,3	-21,74	1,8	-33,33	1,2	-33,33	1,5	-6,67	1,4	0	-11,67
إقتناء أثاث المصالح الإدارية	1,8	-83,33	0,3	-66,67	0,1	-66,67	1,3	161,54	3,4	0	17,23
الوقود	10,1	-41,58	5,9	64,4	9,7	64,41	7,1	28,17	9,1	0	-2,57
إقتناء المعدات	0,5	80,00	0,9	100	0	-100,00	0,6	-100,00	0	0	-100,00
التمهيد والصيانة	13,5	37,78	18,6	13,4-	16,1	-13,44	12,5	-18,40	10,2	0	-6,77
تسديد المتخلدات	9,1	12,09	10,2	11,7-	9	-11,76	17	-24,12	12,9	0	9,12
مصاريف إستغلال وصيانة التجهيزات العمومية	24	-21,67	18,8	-44,14	10,5	-44,15	19,9	31,66	26,2	0	2,22

6,72	0	4,8	380,00	1	-53,13	6	53,1	12,8	245,95	3,7	التفقات المباشرة لتنظيف المدينة
48,11	0	84,7	6,01	79,9	-5,24	54,2	5,2	57,2	225,00	17,6	تنظيف المدينة عن طريق المناولة
40,08	0	7,7	-24,51	10,2	-13,79	20	13,8-	23,2	1060,00	2	الإعتنا بالتنوير العمومي
-100,00	0	0	0,00	0	156,25	4,1	156,3	1,6	300,00	0,4	الإعتناء بالطرقات والأرصعة
49,53	0	1	-41,18	1,7	218,37	15,6	218,4	4,9	2350,00	0,2	صيانة المنشآت والتجهيزات الرياضية
0,00	0	0	0,00	0	0,00	0	0	0	0,00	0	مصاريف خاصة بتسيير الوكالات والمؤسسات والهيكل العمومية البلدية
20,65	0	8,9	18,67	7,5	-8,45	6,5	-8,45	7,1	69,05	4,2	القسم الثالث : التدخل العمومي المحلي
0,00	0	0	0,00	0	0,00	0	0	0	0,00	0	القسم الرابع : نفقات التصرف الطارئة وغير الموزعة
-5,97	0	4,3	-10,42	4,8	-6,25	4,5	-6,25	4,8	-12,73	5,5	الجزء الثاني : فوائد الدين
0,00	0	0	0,00	0	0,00	0	0	0	0,00	0	فوائد الدين المحلي
-5,97	0	4,3	-10,42	4,8	-6,25	4,5	-6,25	4,8	-12,73	5,5	فوائد القروض المبرمة لدى صندوق القروض ومساعدة الجماعات المحلية
0,00	0	0	0,00	0	0,00	0	0	0	0,00	0	فوائد القروض المبرمة لدى مؤسسات أخرى
0,00	0	0	0,00	0	0,00	0	0	0	0,00	0	فوائد القروض المبرمة لدى الخزينة
0,00	0	0	0,00	0	0,00	0	0	0	0,00	0	فوائد الدين الخارجي

ملحق عدد 03: جدول نمو موارد العنوان الأول

محل النمو السنوي	نسبة النمو 2017	سنة 2017	نسبة النمو 2016	سنة 2016	نسبة النمو 2015	سنة 2015	نسبة النمو 2014	سنة 2014	نسبة النمو 2013	سنة 2013	نسبة النمو 2012	سنة 2012	عناصر موارد العنوان الأول
8,97	-99,188	#####	-3,594	3630768,636	-3,59	#####	39,47	2700226,250	9,64	2462825,818	17,77	#####	الجزء الأول : المداخل الجبائية الإعتيادية
2,85	-99,436	#####	9,687	3027068,085	9,69	2759744,56	19,37	231902,436	30,20	175603,577	16,41	625354,640	الصف الأول : المعاليم على العقارات والأنشطة
-29,59	-98,811	375000,000	2,591	315265,905	2,59	307304,341	-5,06	323673,956	39,76	231590,065	-84,82	#####	المعاليم الموظفة على العقارات
15,02	-98,805	350000,000	4,825	292944,277	4,83	279459,678	-7,55	302275,807	42,09	212738,799	6,39	199966,560	المعلوم على العقارات المبنية
31,61	-98,880	25000,000	-19,84	22321,628	-19,84	27844,663	30,13	21398,149	13,51	18851,266	126,25	8332,120	المعلوم على الأراضي غير المبنية
19,26	-99,018	#####	10,58	1355901,090	10,58	#####	23,35	994114,240	28,77	772006,756	17,23	658527,980	المعاليم الموظفة على الأنشطة
19,36	-99,025	#####	12,3	1333711,472	12,30	#####	25,17	948799,447	26,67	749008,746	16,96	640420,193	المعلوم على المؤسسات ذات الصيغة الصناعية أو التجارية أو المهنية
10,22	-98,739	22000,000	-52,3	17445,910	-52,30	36573,968	-13,28	42176,786	117,38	19402,013	30,17	14904,832	المعلوم على النزول
32,93	-97,892	10000,000	138,1	4743,708	#####	1992,093	-36,52	3138,007	-12,74	3595,997	12,27	3202,955	المعلوم الإيجرة الموظفة على محلات بيع المشروبات
16,47	-98,944	637400,000	-11,25	603650,551	-11,25	680154,349	1319,30	47921,797	-90,42	500151,100	44,38	#####	الصف الثاني : مداخل إشغال الملك العمومي البلدي واستزاد المرافق العمومية فيه
16,67	-98,897	502050,000	-21,31	455000,000	-21,31	578250,003	969906,55	59,613	-99,98	386000,000	42,44	271000,000	مداخل الأموال المستزمنة
2,70	-99,694	11350,000	5,555	37049,930	5,56	35100,000	0,00	0,000	-100,00	25250,000	147,48	10202,665	المداخل الأخرى المتأتية من لزمة الملك البلدي
#DIV/0!	#DIV/0!	0,000	#####	0,000	#####	0,000	0,00	0,000	0,00	0,000	0,00	0,000	المداخل المتأتية من الإستغلال المباشر للاصول

17,43	-98,889	124000,000	67,06	111600,621	67,06	66804,346	39,58	47862,184	-46,16	88901,100	36,33	65208,301	المدخلات الأخرى المتأتية من الإستقلال المباشر للملك البلدي
28,84	-98,777	604810,000	51,7	494490,950	51,70	325961,586	-4,24	340402,017	82,99	186021,141	-15,26	#####	الصف الثالث : مداخيل الموجبات والرخص الإدارية ومعالم مقابل ابداء خدمات
22,65	-98,806	240000,000	74,22	200968,550	74,22	115353,100	3,00	111989,250	10,71	101151,900	-4,61	106045,700	معالم الموجبات الإدارية
106,01	-98,495	64000,000	184,6	42532,400	#####	14944,936	178,10	5373,894	-48,20	10375,271	192,00	3553,149	معالم الرخص الإدارية
28,62	-98,802	300810,000	28,28	250990,000	28,28	195663,550	-12,23	222938,873	199,27	74493,970	-32,23	109919,965	معالم مقابل ابداء خدمات
#DIV/0!	-98,000	100,000	-80	50,000	-80,00	250,000	150,00	100,000	-90,48	1050,000	0,00	0,000	الصف الرابع : المدخلات الجبائية لإعتيادية الأخرى
11,43	-98,706	#####	-33,35	1798562,269	-33,35	#####	939,01	259705,410	-83,84	1607504,415	6,54	#####	الجزء الثاني : المدخلات غير الجبائية لإعتيادية
15,15	-98,739	161180,000	-4,607	127837,269	-4,61	134011,663	6,23	126153,368	-48,73	246059,415	168,42	91669,736	الصف الخامس : مداخيل الملك البلدي الإعتيادي
-9,45	-99,316	4000,000	234,3	5850,000	#####	1750,000	133,33	750,000	-85,60	5210,000	-12,44	5950,000	المدخلات المتأتية من الإستقلال المباشر للأملاك
16,24	-98,678	156500,000	-5,826	118387,269	-5,83	125711,663	0,25	125403,368	1,74	123262,615	43,80	85719,736	المدخلات كراء العقارات والتجهيزات والمعدات
#DIV/0!	-99,811	680,000	-56,63	3600,000	-56,63	8300,000	0,00	0,000	-100,00	117586,800	0,00	0,000	محاصيل بيع العقارات وأملاك أخرى
11,18	-98,704	#####	-34,85	1670725,000	-34,85	#####	1820,11	133552,042	-90,19	1361445,000	-3,94	#####	الصف السادس : المدخلات المالية الإعتيادية
11,88	-98,728	#####	-9,893	1560725,000	-9,89	#####	111500,33	1552,042	-99,89	1361445,000	7,44	#####	المناب من المال المشترك
4,66	-98,364	180000,000	-51,55	110000,000	-51,55	227043,508	72,00	132000,000	0,00	0,000	-100,00	150000,000	موارد منقولة من فوائض العنوان الأول

ملحق عدد04: جدول تطور نفقات العنوان الأول

عناصر نفقات العنوان الأول											
معدل النمو السنوي	نسبة النمو 2016	سنة 2016	نسبة النمو 2015	سنة 2015	نسبة النمو 2014	سنة 2014	نسبة النمو 2013	سنة 2013	نسبة النمو 2012	سنة 2012	
10,88	0	3856447,016	15,56	3337301,913	-99,87	2559930644,000	96310,88	2655229,962	4,08	2551213,360	لجزء الأول : نفقات التصرف
-80,98	0	2016173,676	21,45	1660064,534	11,44	1489695,701	0,68	1479674,906	-99,90	#####	القسم الأول : التاجير العمومي
13,24	0	1486123,459	4,10	1427532,404	57,61	905735,376	-8,37	988519,842	9,39	903704,891	القسم الثاني : وسائل المصالح
12,39	0	1096783,242	-4,85	1152653,550	42,10	81137,929	1,13	802089,778	16,68	687437,221	نفقات تسيير المصالح العمومية المحلية
25,23	0	95957,700	27,10	75495,600	126,13	33385,700	-3,44	34576,300	-11,37	3904,000	إستهلاك الماء
9,39	0	427062,739	-12,71	489273,642	25,46	389996,416	7,02	364418,172	22,18	298253,302	إستهلاك الكهرباء والغاز
-1,33	0	14420,172	-13,53	16676,945	73,32	9621,811	-31,79	14105,760	-7,28	15213,568	الإتصالات
-14,40	0	3770,000	150,27	14852,000	10508,57	140,000	-92,93	1979,500	-97,14	69221,200	إقتناء أثاث المصالح الإدارية
69,33	0	99880,000	22,66	81429,900	4,35	78036,800	39,82	5580,800	359,42	12148,000	الوقود
-100,00	0	0,000	-100,00	6633080,000	#DIV/0!	0,000	-100,00	6907,300	-90,02	69221,200	إقتناء المعدات
143,61	0	11062,274	-22,94	144124,152	10,67	130234,335	-12,67	149125,273	#####	3153,500	التعهد والصيانة
22,85	0	141254,069	-27,53	194918,679	167,21	72945,367	-10,46	81469,657	31,37	62014,708	تسديد المتخلدات
15,83	0	389340,217	41,64	274878,854	-99,71	94597447,000	50641,52	186430,064	-13,80	216267,670	مصاريف إستغلال وصيانة التجهيزات العمومية

-13,93	0	18366.900	615,32	2567,657	-99,95	5651320.000	#####	23025.289	-31,20	33467.962	التفقات المباشرة لتنظيف المدينة
20,07	0	329494.746	50,03	21664.274	-99,57	5273000.000	#####	106589.320	-32,75	65607.040	تنظيف المدينة عن طريق المنولة
14,08	0	29978.000	7,72	27830.350	47,72	18840.200	-56,32	4301.200	143,69	17699.568	الإعانة بالتبوير العمومي
-100,00	0	0.000	0,00	0.000	-100,00	3879.517	33,45	2907.000	-8,43	3174.500	الإعانة بالطرقات والأرصعة
35,57	0	3666.877	-18,25	4485.700	-69,55	4731.962	61,88	9100.427	738,36	1085.500	صيانة المنشآت والتجهيزات الرياضية
0,00	0	0.000	0,00	0.000	#DIV/0!	0.000	0,00	0.000	0,00	0.000	مصاريف خاصة بتسيير الوكالات والمؤسسات والهيئات العمومية البلدية
34,53	0	354149,881	41,83	249704,975	51,80	164499,567	-12,05	187035,214	72,97	108131,379	القسم الثالث : التدخل العمومي المحلي
0,00	0	0,000	0,00	0,000	#DIV/0!	0,000	0,00	0,000	0,00	0,000	القسم الرابع : تغطيات التصرف الطارئة وغير الموزعة
3,80	0	169605,495	1,44	167196,967	39,94	119479,703	-9,32	131753,313	-9,81	146085,286	الجزء الثاني : فوائد الدين
0,00	0	0,000	0,00	0,000	#DIV/0!	0,000	0,00	0,000	0,00	0,000	فوائد الدين المحلي
3,80	0	#####	1,44	167196,967	39,94	119479,703	-9,32	#####	-9,81	146085,286	فوائد القروض المبرمة لدى صندوق القروض ومساعدة الجماعات المحلية
0,00	0	0,000	0	0,000	#DIV/0!	0,000	0	0,000	0	0,000	فوائد القروض المبرمة لدى مؤسسات أخرى
0,00	0	0,000	0	0,000	#DIV/0!	0,000	0	0,000	0	0,000	فوائد القروض المبرمة لدى الخزينة
0,00	0	0,000	0	0,000	#DIV/0!	0,000	0	0,000	0	0,000	فوائد الدين الخارجي

خلاصة موارد ميزانية بلدية جندوبة لسنة 2017 (تقديرات العنوان الأول)

المبلغ	بيان الموارد
	موارد العنوان الأول
	الجزء الأول : المداخل الجبائية الإعتيادية
1.770.000,000	الصنف الأول : المعاليم على العقارات والأنشطة
703.400,000	الصنف الثاني : مداخل إشغال الملك العمومي البلدي واستلزام المرافق العمومية فيه
513.200,000	الصنف الثالث : مداخل الموجبات والرخص الإدارية ومعاليم مقابل إسداء خدمات
1.500,000	الصنف الرابع : المداخل الجبائية الإعتيادية الأخرى
2.988.100,000	جملة الجزء الأول:
	الجزء الثاني : المداخل غير الجبائية الإعتيادية
227.300,000	الصنف الخامس : مداخل الملك البلدي الإعتيادية
2.173.800,000	الصنف السادس : المداخل المالية الإعتيادية
2.173.800,000	جملة الجزء الثاني :
5.389.200,000	جملة موارد العنوان الأول

خلاصة موارد ميزانية بلدية جندوبة لسنة 2017 (تقديرات العنوان الثاني)

المبلغ	بيان الموارد
بحساب الدينار	موارد العنوان الثاني
	الجزء الثالث : الموارد الذاتية والمخصصة للتنمية
312.452,089	الصنف السابع: منح التجهيز
4.823.742,600	الصنف الثامن : مدخرات وموارد مختلفة
5.136.194689	جملة الجزء الثالث :
	الجزء الرابع : موارد الإقتراض
-	الصنف التاسع : موارد الإقتراض الداخلي
-	الصنف العاشر : موارد الإقتراض الخارجي
-	الصنف الحادي عشر : موارد الإقتراض الخارجي الموظفة
-	جملة الجزء الرابع :
	الجزء الخامس : الموارد المتأتية من الإعتمادات المحالة
7.713,123	الصنف الثاني عشر : الموارد المتأتية من الإعتمادات المحالة
7.713,123	جملة الجزء الخامس :
5.143.907,812	جملة موارد العنوان الثاني
10.533.107,812	مجموع موارد ميزانية البلدية

خلاصة نفقات ميزانية بلدية جندوبة لسنة 2017 (تقديرات العنوان الأول)

المبلغ	بيان النفقات
	نفقات العنوان الأول
	الجزء الأول : نفقات التصرف
2.757.141,000	القسم الأول : التأجير العمومي
1.975.250,000	القسم الثاني : وسائل المصالح
356.233,935	القسم الثالث : التدخل العمومي
	القسم الرابع : نفقات التصرف الطارئة وغير الموزعة
5.088.624,935	جملة الجزء الأول:
	الجزء الثاني : فوند الدين
137.796,188	القسم الخامس : فوائد الدين
137.796,188	جملة الجزء الثاني :
5.269.181,123	جملة نفقات العنوان الأول

خلاصة نفقات ميزانية بلدية جندوبة لسنة 2017 (تقديرات العنوان الثاني)

المبلغ	بيان النفقات
	نفقات العنوان الثاني
	الجزء الثالث : نفقات التنمية
3.900.000,000	القسم السادس : الإستثمارات المباشرة (مشاريع متواصلة)
-	القسم السابع : التمويل العمومي
1.145.986,000	القسم الثامن : نفقات التنمية الطارئة وغير الموزعة
-	القسم التاسع : نفقات التنمية المرتبطة بموارد خارجية موظفة
5.045.986,000	جملة الجزء الثالث :
	الجزء الرابع : تسديد أصل الدين
210.227,566	القسم العاشر : تسديد أصل الدين
210.227,566	جملة الجزء الرابع :
	الجزء الخامس : النفقات المسددة من الإعتمادات المحالة
7.713,123	القسم الحادي عشر : النفقات المسددة من الإعتمادات المحالة
7.713,123	جملة الجزء الخامس :
5.263.926,689	جملة نفقات العنوان الثاني
10.533.107,812	مجموع نفقات ميزانية البلدية

هيكل الموارد والنفقات لسنة 2016

ع/ر	بيان المؤشر	كيفية الاحتساب ./.
01	المدायيل الذاتية*100 = مداخيل العنوان الأول	$\% 64 = 100 \times \frac{3.027.117,322}{4.723.020,312}$
02	تحويلات الدولة*100 = مداخيل العنوان الأول	$\% 36 = 100 \times \frac{1.695.902,990}{4.723.020,312}$
03	المعاليم على العقارات*100 = مداخيل العنوان الأول	$\% 6,68 = 100 \times \frac{315.265,905}{4.723.020,312}$
04	المعاليم على العقارات والأنشطة*100 = مداخيل العنوان الأول	$\% 35,38 = 100 \times \frac{1.671.166,995}{4.723.020,312}$
05	التأجير العمومي* 100 = نفقات العنوان الأول	$\% 50,07 = 100 \times \frac{2.016.173,676}{4.026.052,511}$
06	التأجير العمومي + تسديد الدين*100 = نفقات العنوان الأول	$\% 53,59 = 100 \times \frac{2.157.427,745}{4.026.052,511}$
07	وسائل المصالح + التدخل العمومي*100 = نفقات العنوان الأول	$\% 45,7 = 100 \times \frac{1.840.273,340}{4.026.052,511}$

*ما يلاحظ هو أن المداخيل الذاتية للبلدية المحققة فعليا سنة 2016 تمثل 64.٪ من جملة موارد البلدية وهو ما يعني إن ميزانية البلدية تمول بنسبة كبيرة منها بموارد أخرى وهي تحويلات الدولة المتمثلة أساسا في المناب من المال المشترك و التي تمثل حوالي 36.٪ من جملة الموارد و بالتالي فان البلدية مطالبة بتحسين و تطوير مواردها الذاتية لضمان استقلاليتها و قدرتها على تسيير شؤونها خاصة في مجال التصرف.

• ما يلاحظ أن المعاليم على العقارات تمثل من الموارد الذاتية للبلدية نسبة 6.68٪. من جملة مداخيل العنوان الأول لسنة 2016 علما وأن جملة التثقيلات إلى حد سنة 2017 تقدر بـ2041 أ.د و استخلص منها إلى حد أكتوبر 2017 حوالي 280 أ.د أي أن الديون المتخلدة بذمة المواطنين تقدر بـ1761 أ.د و هي تمثل نسبة 86٪. من جملة التثقيلات في حين ان ما تم استخلاصه يمثل فقط 14٪. و هو ما يعني عدم انخراط المواطن في القيام بالواجب الجبائي تجاه البلدية و بالتالي التأثير على تحقيق الموارد الذاتية خاصة أن التثقيلات السنوية دون اعتبار المتخلدات تقدر بـ608 أ.د من جملة الموارد الذاتية ← استخلاص هذه الديون من شأنه أن يمكن تهيئة حي بأكمله بمدينة جندوبة.

• على مستوى النفقات و إلى حدود سنة 2016 تمثل نفقات التأجير العمومي مقارنة بنفقات العنوان الأول نسبة 50٪. و هو مؤشر مرشح للارتفاع بسبب ترقيات وتسوية وضعية عملة الحظائر وأعوان الآلية 16 و هو ما سيكون له تأثير على الادخار الإداري وبالتالي التمويل الذاتي للمشاريع خاصة بعد توسع المنطقة البلدية والتي تقتضي ضرورة توفير المزيد من العملة.



هامش التصرف لسنة 2016 :

ع/ر	بيان المؤشر	كيفية الاحتساب ./.
01	مقايض المعلوم على العقارات المبنية*100= بقايا الإستخلاصات + مبلغ جدول التحصيل	$19,16\% = 100 \times \frac{292.944,277}{1.528.827,966}$
02	التأجير العمومي*100 = نفقات العنوان الأول	$50,07\% = 100 \times \frac{2.016.173,676}{4.026.052,511}$
03	التأجير العمومي*100= موارد العنوان الأول	$42,68\% = 100 \times \frac{2.016.173,676}{4.723.020,312}$
04	تسديد المتخلدات*100 = نفقات العنوان الأول	$3,5\% = 100 \times \frac{141.254,069}{4.026.052,511}$
05	تسديد المتخلدات*100 = موارد العنوان الأول	$3\% = 100 \times \frac{141.254,069}{4.723.020,312}$
06	نفقات العنوان الأول المنجزة*100 = تقديرات مداخل العنوان الأول	$85,25\% = 100 \times \frac{4.026.052,511}{4.723.020,312}$
07	موارد العنوان الأول المنجزة*100 = تقديرات مداخل العنوان الأول	$99,96\% = 100 \times \frac{4.723.020,312}{4.725.200,000}$
08	إستخلاص معالم الإشغال الوقتي للطريق العام*100= تقديرات ميزانية العنوان الأول	$6,07\% = 100 \times \frac{2.428,560}{40.000,000}$
09	إسخلاص مداخل كراء العقارات*100 = تقديرات ميزانية العنوان الأول	$87,05\% = 100 \times \frac{118.387,269}{136.000,000}$

• إلى حدود سنة 2016 و حسب الحساب المالي تمثل نسبة الاستخلاصات الحاصلة على العقارات المبنية 19٪. من جملة التثقيلات و هو مؤشر لا يساعد على تنمية موارد البلدية وبالتالي على توفير التمويلات الذاتية للمشاريع.

• الاستخلاصات الحاصلة سنة 2016 مقارنة بتقديرات موارد العنوان الأول تمثل حوالي 100٪. مما يعني أن هناك حسن ضبط التقديرات الممكن تحصيلها و لكنها لا تمثل مؤشر حقيقي إذا اعتمدنا الحساب المالي وبالتالي المتخلدات غير المستخلصة وهي نفس الملاحظة بالنسبة لمعالم الكراء المستخلصة و التي تمثل 87٪. من جملة تقديرات الفصل بالعنوان الأول من الميزانية.



حسب عدد السكان :

ع/ر	بيان المؤشر	كيفية الاحتساب ./.
01	المداخل الجبائية الإعتيادية عدد السكان	$2.769.358,496 = 59,556$ ديناراً للسكان الواحد 46500
02	تحويل الدولة بالعنوان الأول عدد السكان	$1.695.902,990 = 36,47$ ديناراً للسكان الواحد 46500
03	المعاليم على العقارات عدد السكان	$315.265,905 : 46500 = 6,78$ ديناراً عن الفرد الواحد

المجهود الإدخاري :

ع/ر	بيان المؤشر	كيفية الاحتساب ./.
01	الإدخار الخام*100 = موارد العنوان الأول	$10,76\% = 100 \times 508.448,548$ 4.723.020,312 10,76% : مؤشر يعتبر ضعيف فلا يمكن الاستجابة لجملة الطلبات الخاصة بالتنمية و انجاز المشاريع.
02	الإدخار الصافي*100 = موارد العنوان الأول	$12,97\% = 100 \times 599.672,406$ 4.723.020,312 • ضعف الإدخار الصافي بسبب عدم تحقيق الموارد الذاتية للبلدية منها خاصة المعاليم الجبائية ومداخل الأملاك



مؤشرات التداين:

ع/ر	بيان المؤشر	كيفية الاحتساب ./.
01	جملة الدين (باقي أصل الدين + جملة الديون الأخرى) * 100 = موارد العنوان الأول	$392.183,067 \times 100 = 8,3\%$ 4.723.020,312
02	باقي أصل الدين * 100 = الإدخار الخام	$250.928,998 \times 100 = 49,36\%$ 508.448,548 مؤشر مرتفع يثبت عدم قدرة البلدية على الاقتراض 49,36%
03	الإدخار الخام * 100 = الأقساط التي حل أجلها	$508.448,548 \times 100 = 120,9\%$ 420.534,493 120,9%: تقريبا الإدخار الخاص المخصص لميزانية التنمية يضاهي أقساط القروض الواجب خلاصها و بالتالي فان مجهود الإدخار سيصبح موجه لخلاص الديون وهو سيؤثر على الإدخار المخصص كتمويل ذاتي للمشاريع.



جدول بياني حول المشاريع المتواصلة والتمويلات المخصصة لها :

الخطة التمويلية				الكلفة المخصصة للمشروع	بيان المشروع
مساعدة موظفة	مساعدة غير موظفة	قرض	تمويل ذاتي		
-	204.000,000	250.000,000	1.700.000,000	2.154.000,000	تعبيد الطرقات
-	-	-	700.000,000	700.000,000	بناء القسط الأول من قصر البلدية
1.390.287,800	-	-	-	1.390.287,800	تهذيب حي الهادي بن حسين
1.390.287,800	204.000,000	250.000,000	2.400.000,000	4.244.287,800	الجملة

المبالغ الخاصة بالحجز بعنوان الضمان بالنسبة للمشاريع المنجزة :

ضمان بنكي	بناء الأرصفة
د 71.103,138	المستودع البلدي
د 34.929,185	السوق الأسبوعية
د 39.802,580	فضاء الانتصاب الدوك
د 38.336,710	التنوير العمومي
ضمان بنكي	تعبيد الطرقات
د 184.171,613	الجملة

المبالغ المخصصة لتمويل البرنامج الاستثماري لسنة 2018

- المساعدة غير الموظفة : اعتبارا لاستجابة البلدية للشروط المطلوبة للحصول على هذه المساعدة وحصولها على عدد 83/100 فيما يتعلق بتقييم أدائها لسنة 2016 فقد تم تمكينها من مساعدة غير موظفة مضاعفة تقدر ب: 408 أ.د. بعد أن كانت سنة 2016 في حدود 204 أ.د.

- مساعدة موظفة : مساعدة مخصصة لتهيئة حي بورشادات بناء على مكتوب من صندوق القروض و مساعدة الجماعات المحلية وعلى الاتفاقية المبرمة بتاريخ 30/10/2017 فقد تم تخصيص مبلغ مالي قدره 2500 أ.د. كمساعدة موظفة لتهيئة حي بورشادات بجنوبة الشمالية.

- الاعتمادات التي يمكن تخصيصها كتمويل ذاتي لمشاريع 2018 باعتبار المساعدة غير الموظفة :

$$927.568,933 + 408.000,000 = 1.335.568,933 \text{ د}$$

- جملة الاعتمادات باعتبار المساعدة الموظفة :

$$3.835.568,933 = 2.500.000,000 + 1.335.568,933 \text{ د}$$





التشخيص الفني





كشف في سير تنفيذ مشاريع بلدية جندوبة إلى غاية موفى شهر نوفمبر 2018





**جملة المشاريع المتواصلة
إلى حدود سنة 2018**

الكلفة 12.230,054 أ.د



المشروع : تهذيب حي النخيل
سنة الإنجاز : 2016
الكلفة : 5.545.825 أد

نوعية التدخل	الكميات المبرمجة	نسبة الانجاز
تعبيد الطرقات	- تعبید حوالي 12 كلم من الطرقات بالخرسانة الإسفلتية.	98 % (نهج مدنين – سوق الأربعاء – طه حسين – الحامة)
تصريف مياه الأمطار	- أحداث حوالي 495 م.خ من القنوات.	100 %
تنوير العمومي	- أحداث حوالي 303 نقطة اضاءة جديدة	100 %
تجهيزات جماعية	- أحداث فضاء ترفيهي للأطفال.	في مرحلة فرز العروض.

المشروع : تهذيب حي الهادي بن حسين
سنة الإنجاز : 2017
الكلفة : 1.390.287 أد

نسبة الإنجاز	الكميات المبرمجة	نوعية التدخل
60 %	-تعبيد حوالي 12000 م من الطرقات بالخرسانة الإسفلتية. -تعبيد حوالي 5000 م من الطرقات بالخرسانة المسلحة.	تعبيد الطرقات
90 %	-إحداث حوالي 1600 م.خ من القنوات. -إحداث حوالي 66 بالوعة تصريف مياه الأمطار.	تصريف مياه الأمطار
100 %	- إحداث حوالي 110 نقطة إضاءة جديدة.	تنوير العمومي
15 %	- إحداث منطقة خضراء ومسح 1600 م.	تجهيزات جماعية

المشروع : تهيئة منطقة خضراء (التعاون التونسي الألماني)
سنة الإنجاز : 2017
الكلفة : 150 أذ

أماكن التدخل	محتوى المشروع
حي النور	- حديقة عمومية - ملعب حي - فضاء ألعاب أطفال - فضاء ألعاب كبار - فضاء جلوس كبار

ملاحظة: حي النور مشروع ينجز بالتعاون مع وكالة التعاون الفني الألماني و بمساهمة بلدية فليسبورغ الألمانية في إطار تدعيم العلاقات بين البلديتين و يتمثل في تهيئة حديقة و إنجاز ملعب حي و فضاءات للألعاب .

مشروع: إعداد مخطط مروري لمدينة جندوبة
سنة الإنجاز : 2017
الكلفة : 45 أذ

أماكن التدخل	ملاحظات
مدينة جندوبة	تم إعطاء الإذن بانطلاق الأشغال بتاريخ 30 أكتوبر 2018.

المشروع : تصريف مياه الأمطار

سنة الإنجاز : 2018

الكلفة : 52.211,250 د

المشروع : صيانة الطرقات

سنة الإنجاز : 2018

الكلفة : 39.984,000 د

المشروع : تهيئة المقابر

سنة الإنجاز : 2018

الكلفة : 43.821,750 د

المشروع : الترسيف

سنة الإنجاز : 2018

الكلفة : 15.708,000 د

المشروع : صيانة شبكة التوزيع العمومي

سنة الإنجاز : 2018

الكلفة : 38.000.000 د

المشروع : اقتناء معدات للملعب المعشب

سنة الإنجاز : 2018

الكلفة : 126.000.000 د

المشروع : تصريف مياه الأمطار

سنة الإنجاز : 2018

الكلفة : 52.211,250 د

المشروع : تهيئة فضاء الحالة المدنية
سنة الإنجاز : 2018
الكلفة : 50 أد

المشروع : بناء مأوي للآليات بالورشة
سنة الإنجاز : 2018
الكلفة : 146 أد



متابعة تنفيذ المشاريع المبرمجة ضمن المخطط الإستثماري البلدي لسنة 2018

مشروع: بناء قصر البلدية
سنة الإنجاز : 2018
الكلفة : 2.035.500 أد

المشروع	ملاحظات
بناء قصر البلدية	<p>لم تستطع البلدية مواصلة المشروع حيث قامت وزارة الثقافة ممثلة في المعهد الوطني للمحافظة على التراث بمراسلة البلدية معبرة عن رفضها لقرار الهدم وإعادة البناء معتبرة أن هذا البناء يمثل معلما أثريا و تاريخيا إستنادا إلى وثائق و مراجع في التصنيف و بعد عديد الجلسات تم التوصل إلى ما يلي:</p> <ul style="list-style-type: none">-المحافظة على الواجهتين الرئيسيتين للبناية و هدم البقية- تكوين لجنة فنية تعنى بتقديم فرضيات معمارية و هندسية جديدة تأخذ بعين الاعتبار الحفاظ على الواجهتين

مشروع: مشروع تهيئة حي بورشدات -الانطلاقه
سنة الإنجاز : 2018
الكلفة : 2.500 أد

ملاحظات

أماكن التدخل

حي بورشدات -
الانطلاقه
في مرحلة الدراسات.



المشاريع ذات الصيغة الوطنية

❖ المشاريع المبرمجة حسب إفادة الوكالة الوطنية للتهديب و التجديد العمراني بين سنوات 2018-2022 :

- حي الجيش حي البطاح: 2.000.000 أذ

- حي النور 2 مارس: 2.862.000 أذ

-- حي الزهوة حي عزيز: 3.400.000 أذ

-- حي الأتس: 985.000 أذ

-- السعادة و متيل : 2.250.000 أذ

- تهيئة فضاء تجهيزات جماعية بحي النور (AFH) : 500 ألف دينار (ARRU)

- تهيئة فضاء تجهيزات جماعية بحي الزغادية : 900 ألف دينار (ARRU)

- تهيئة فضاء صناعي بالمنطقة الصناعية طريق غار الدماء : مليون دينار (ARRU)

كشف بياني لحالة البنية الأساسية لمنطقة (بلدية جنوية) (تقسيم ترابي قديم)



المنطقة	الحي/الدوار	نسبة التعبيد	نسبة الترصيف	نسبة التنوير
المنطقة 1 النور	النور 2/1	%81	%60	%100
	الحدائق	%100	%30	%88
	نهج تونس	%80	%40	%100
	الحفناوي	%87	%76	%97
	02 مارس	%05	%17	%100
المنطقة 2 جندوبة الجنوبية	رياض	% 92	%93	% 98
	الرومات	% 100	% 72	% 90
	الفانز	% 70	% 30	% 90
	النزهة	% 90	% 90	%41
	النخيل 3-2-1	%98	%60	%100
	المبروك	%30	%03	%100
	الحي الصناعي جندوبة الجنوبية	%20	%0	%20

نسبة التوفير		نسبة الترسيف		نسبة التعبيد		الحي/الدوار	المنطقة
%96		%20		%80		الفردوس	المنطقة 3 الفردوس
%85		%23		%60		الزهوة	
%90		%40		%60		عزيز	
						الدخايلية	
						أولاد مناع	
						سيدي حامد	
						الجواهرية	
						الزغادية	المنطقة 4 الزغادية
%100		%40		%90		البطاح	
%71		%15		%30		الزهور (الجيش)	
%100		%63		%20		سيسيليا	
%100		%81		%50		المشتل	
%76		%27		%90		ابن صاصون	
%100		%0		%20			

نسبة التغطية بالإنارة المنزلية	نسبة التغطية بالماء الصالح للشرب	نسبة التغطية بشبكة مياه الأمطار	نسبة التغطية بشبكة المياه المستعملة	نسبة التغطية بشبكة التوزيع العمومي	نسبة الترسيف	نسبة التعبيد
%94	%80	%00	%00	%00	%00	الطريق الرئيسي %100 الطرق الفرعية %0

نسبة التنوير		نسبة الترصيف		نسبة التعبيد			الحي / الدور	المنطقة														
مشروع بصدد الإنجاز لتهيئة الحي 100%							الهادي بن حسين	المنطقة 5 الهادي بن حسين														
%98	%30	%80			الأنس																	
بصدد إعدادا الدراسة البيئية و الإجتماعية لتهيئة الحيين 100%							بورشدات 2/1															
<table border="1"> <thead> <tr> <th>نسبة التغطية بالإنارة المنزلية</th> <th>نسبة التغطية بالماء الصالح للشرب</th> <th>نسبة التغطية بشبكة مياه الأمطار</th> <th>نسبة التغطية بشبكة المياه المستعملة</th> <th>نسبة التغطية بشبكة التنوير العمومي</th> <th>نسبة الترصيف</th> <th>نسبة التعبيد</th> </tr> </thead> <tbody> <tr> <td>%90</td> <td>%85</td> <td>%00</td> <td>%00</td> <td>%00</td> <td>%00</td> <td>الطريق الرئيسي 100% الطرقات الفرعية 0%</td> </tr> </tbody> </table>							نسبة التغطية بالإنارة المنزلية		نسبة التغطية بالماء الصالح للشرب	نسبة التغطية بشبكة مياه الأمطار	نسبة التغطية بشبكة المياه المستعملة	نسبة التغطية بشبكة التنوير العمومي	نسبة الترصيف	نسبة التعبيد	%90	%85	%00	%00	%00	%00	الطريق الرئيسي 100% الطرقات الفرعية 0%	الخلايفية
							نسبة التغطية بالإنارة المنزلية		نسبة التغطية بالماء الصالح للشرب	نسبة التغطية بشبكة مياه الأمطار	نسبة التغطية بشبكة المياه المستعملة	نسبة التغطية بشبكة التنوير العمومي	نسبة الترصيف	نسبة التعبيد								
%90	%85	%00	%00	%00	%00	الطريق الرئيسي 100% الطرقات الفرعية 0%																
							الهنايدية															
							الصوالة															
							زواوة															
							العواودة															
							حي الشرطان سيدي صولة															

المناطق المعنية بالتحويل الترابي الجديد

سيتم التدخل بهذه المناطق على إثر تحويل الإعتمادات التي خصصتها وزارة الشؤون المحلية و البيئة لتمويل المشاريع بهذه المناطق فقط ذلك في سنة 2019 و إعداد المخطط الخماسي 2020-2024 .





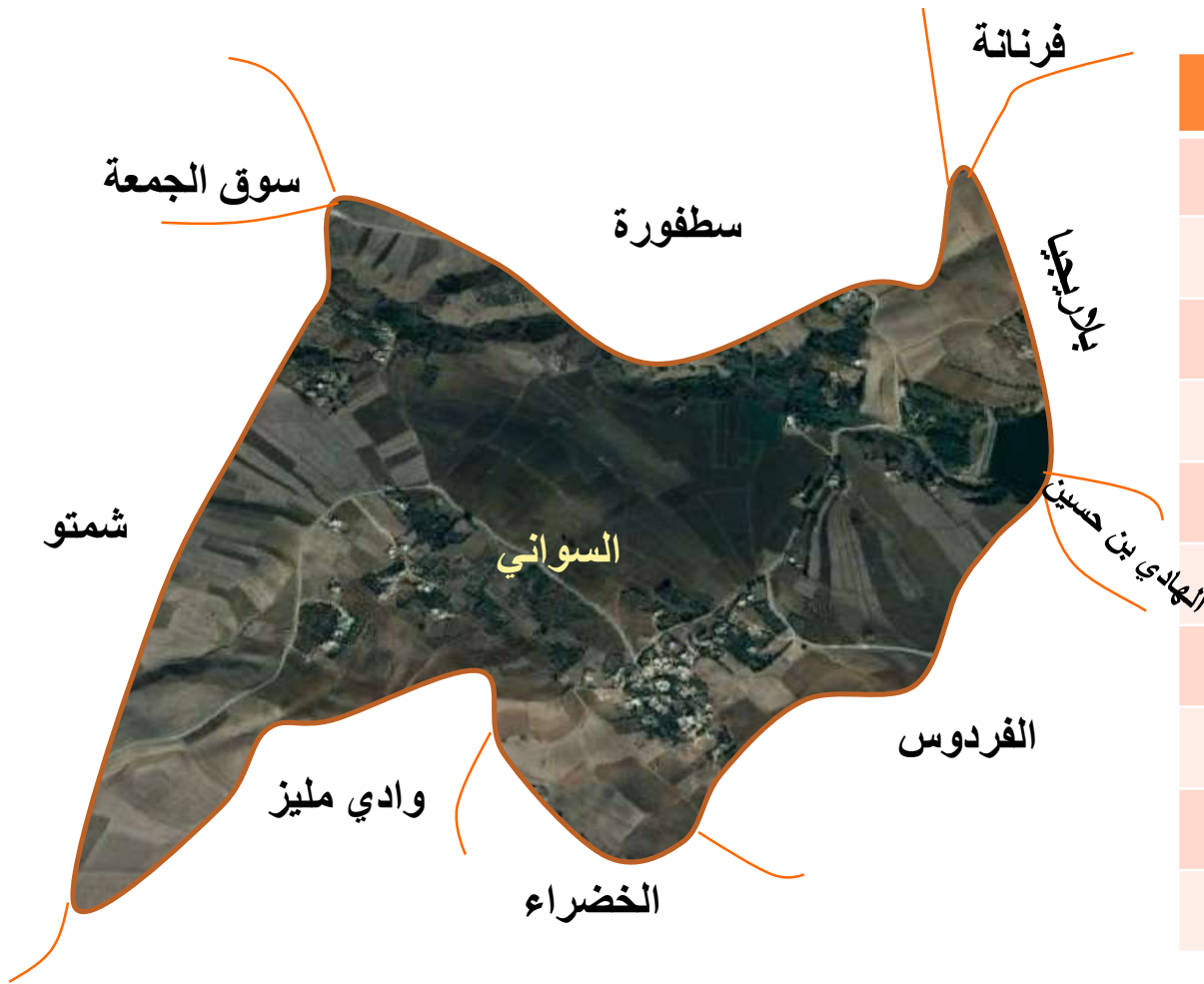
الحي/الدوار	المنطقة
المنصورة	بلارجيا
الارتياح	
بني مازن	
النصلة	
دورا بني مازن	
الفراحتية	
الطواهرية	

نسبة التغطية بالإنارة المنزلية	نسبة التغطية بالماء الصالح للشرب	نسبة التغطية بشبكة مياه الأمطار	نسبة التغطية بشبكة المياه المستعملة	نسبة التغطية بشبكة التثوير العمومي	نسبة الترصيف	نسبة التعبيد
%98	%90	%00	%07	%05	%00	الطريق الرئيسي %100 الطرقات الفرعية % 0



الدوار	المنطقة
الجليلية	سطفورة
الشافعي	
سطفورة	
عتاب	
الرواقب	
سيدي حمودة	
الدار الحمراء	
المرجى	
أولا عيار	
الهطاطية	
العساكرة	

نسبة التغطية بالإنارة المنزلية	نسبة التغطية بالماء الصالح للشرب	نسبة التغطية بشبكة مياه الأمطار	نسبة التغطية بشبكة المياه المستعملة	نسبة التغطية بشبكة التوزيع العمومي	نسبة الترصيف	نسبة التعبيد
%90	%00	%00	%00	%2	%00	الطريق الرئيسي %100 الطرق الفرعية %0



الحي/الدوار	المنطقة
الذوارعية	السواني
أولاد إينوبلي و العبة	
الحواجية	
العثمانية	
العباسة	
القرارية	
الملجى	
أولا سلطان	
عين مطوية	
عرم	

نسبة التغطية بالإنارة المنزلية	نسبة التغطية بالماء الصالح للشرب	نسبة التغطية بشبكة مياه الأمطار	نسبة التغطية بشبكة المياه المستعملة	نسبة التغطية بشبكة التوزيع العمومي	نسبة الترصيف	نسبة التعبيد
100%	80%	00%	00%	00%	00%	100% الطريق الرئيسي 0% الطرق الفرعية



المنطقة	الحي/ الدوار
سوق الجمعة	الصوابرية
	قرية 2/1
	الوهايدية
	الجدادية
	المريج
	واد السيلة
	اللماد
	العوايتية
	المناصرية
	الخواتمية

نسبة التغطية بالإنارة المنزلية	نسبة التغطية بالماء الصالح للشرب	نسبة التغطية بشبكة مياه الأمطار	نسبة التغطية بشبكة المياه المستعملة	نسبة التغطية بشبكة التزوير العمومي	نسبة الترسيف	نسبة التعبيد
%100	%100	%0	%00	الطريق الرئيسي %100 الطرق الفرعية %1	%0	%80



المنطقة	الحي/الدوار
شمطو	قرية عين قصير
	عين الخرايب
	أولاد عيار
	شمطو المتحف
	العمارصية
	العبادلية
	السهالية
	الزغادية
	أولاد حمد
	البشائرية
	المعايزية
	عين قصير العليا

نسبة التغطية بالإنارة المنزلية	نسبة التغطية بالماء الصالح للشرب	نسبة التغطية بشبكة مياه الأمطار	نسبة التغطية بشبكة المياه المستعملة	نسبة التغطية بشبكة التنوير العمومي	نسبة الترصيف	نسبة التعبيد
100%	00%	00%	00%	00%	00%	الطريق الرئيسي 100% الطرق الفرعية 0%



الحي / الدوار	المنطقة
الدير	الدير
الحسانية	
العاذر	
علي الجندي	
عباسة	
المعاليم	
الفراحتية	
عين الزانة	
أحواض القرع	
الحمام	
الولجة	

نسبة التغطية بالإنارة المنزلية	نسبة التغطية بالماء الصالح للشرب	نسبة التغطية بشبكة مياه الأمطار	نسبة التغطية بشبكة المياه المستعملة	نسبة التغطية بشبكة التنوير العمومي	نسبة الترصيف	نسبة التعبيد
%85	%0	%00	%00	%00	%00	الطريق الرئيسي %100 الطرق الفرعية % 0



الحي/الدوار	المنطقة
القرام	الزهور (بن بشير) (بصدد التهيئة)
السواسية	
الخلافة	
قرية بن بشير	
النمو	
بوراوية	
الزعاية	

نسبة التغطية بالإنارة المنزلية	نسبة التغطية بالماء الصالح للشرب	نسبة التغطية بشبكة مياه الأمطار	نسبة التغطية بشبكة المياه المستعملة	نسبة التغطية بشبكة التوزيع العمومي	نسبة الترصيف	نسبة التعبيد
%97	%97	%40	%50	%10	%40	الطريق الرئيسي %100 الطرق الفرعية %0



الحي/الدوار	المنطقة
أولاد البشير	الخضراء
قرية الخضراء	
الجواودة	
العبدية	
اللبايجة	
الصدقات 1/2	
المحاسنية	
الصخايرية	
العواودة	
الشوارنية	
البشائرية	
العباسية	
أولاد مناع	
شارن	
العشاشنية	
سيدي حامد	
المانية	

نسبة التغطية بالإنارة المنزلية	نسبة التغطية بالماء الصالح للشرب	نسبة التغطية بشبكة مياه الأمطار	نسبة التغطية بشبكة المياه المستعملة	نسبة التغطية بشبكة التنوير العمومي	نسبة الترسيف	نسبة التعبيد
%100	%100	%00	%00	%00	%00	الطريق الرئيسي %100 الطرق الفرعية %1

الفردوس

الخصراء

Village de Mithu

جندوبة الجنوبية

السعادة

الجريف

معة

الحي/الدوار	المنطقة
قرية السعادة	السعادة
البراهمية	
العواشيرية	
البابجية	
الحسانية	
الزراقية	
الحنانشة	
الأذياب	
السلايمية	
القطاف	
البرايكية	

نسبة التغطية بالإنارة المنزلية	نسبة التغطية بالماء الصالح للشرب	نسبة التغطية بشبكة مياه الأمطار	نسبة التغطية بشبكة المياه المستعملة	نسبة التغطية بشبكة التثوير العمومي	نسبة الترخيف	نسبة التعبيد
%100	%50	%00	%00	%20	%00	الطريق الرئيسي %100 الطرق الفرعية %1



الحي/الدوار	المنطقة
الأمان	الملقى
الشرفة 2	
سيدي ضويو	
التراكنية	
شرفة 4/3/1	
الوسالتية الملقى	
سيدي عامر	
المحاجبية	
هنشير داي	
الهدارشية	
العواشيرية	
الحمائية	
المعاريف	
الزرقي	
تيساوة	

نسبة التغطية بالإنارة المنزلية	نسبة التغطية بالماء الصالح للشرب	نسبة التغطية بشبكة مياه الأمطار	نسبة التغطية بشبكة المياه المستعملة	نسبة التغطية بشبكة التنوير العمومي	نسبة الترخيف	نسبة التعبيد
%100	%60	%00	%00	%00	%00	الطريق الرئيسي %100 الطرق الفرعية %1



المنطقة	الحي/الدوار
التطور	التطور
	التطور الغربية
	المروج
	الإمتياز
	تقسيم محسن العشي
	الأفق
	معصرة بن جيلاني طريق الكاف
	تقسيم الغرياني
	الوسالتية
	الحنانشة
	خليج ملاق
	الخدارية

نسبة التغطية بالإنارة المنزلية	نسبة التغطية بالماء الصالح للشرب	نسبة التغطية بشبكة مياه الأمطار	نسبة التغطية بشبكة المياه المستعملة	نسبة التغطية بشبكة التوزيع العمومي	نسبة الترصيف	نسبة التعبيد
%100	%100	%20	%100	% 80	%20	%70

جندوبة الجنوبية

السعادة

سوق السبت

معلة

الحي/الدوار	المنطقة
عين العويجة	معلة
الخروبة	
شارن	
الرحاحلة	
الشمامية	
الطواهرية	
المرازقية	
الغرابية	

نسبة التغطية بالإنارة المنزلية	نسبة التغطية بالماء الصالح للشرب	نسبة التغطية بشبكة مياه الأمطار	نسبة التغطية بشبكة المياه المستعملة	نسبة التغطية بشبكة التوزيع العمومي	نسبة الترصيف	نسبة التعبيد
%100	%100	%0	%00	%00	%00	%00




الحي/الدوار	المنطقة
النصر	الجريف
النصر 2	
المغانشة	
السعيدية القبالة	
السعيدية الضهارة	
ماري لويس	
السعيدية 3	
أولاد الحاج	
الغرابية	
البحارية	
الصخارية	

نسبة التغطية بالإنارة المنزلية	نسبة التغطية بالماء الصالح للشرب	نسبة التغطية بشبكة مياه الأمطار	نسبة التغطية بشبكة المياه المستعملة	نسبة التغطية بشبكة التوزيع العمومي	نسبة الترصيف	نسبة التعميد
%100	%20	%0	%00	%20	%0	الطريق الرئيسي %100 الطرق الفرعية %10



الحي/الدوار	المنطقة
البرايكية	الجريف
الشرايفية	
القوادية	
الطرافية	
المناصرية	
العشاش	
العبدة	
مديونة	
الدوايمية	
ورتان	
الأذياب	
المنطقة الصناعية طريق غار الدماء	
المنطقة الصناعية طريق عين دراهم	

مشاريع برنامج الاستثمار لسنة 2019



شكرا على انخراطكم

وتفانيكم الإيجابي

مع العمل البلدي

